



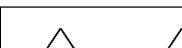

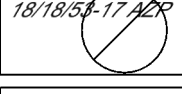


# MIEJSCOWY PLAN ZAGOSPODAROWANIA PRZESTRZENNEGO

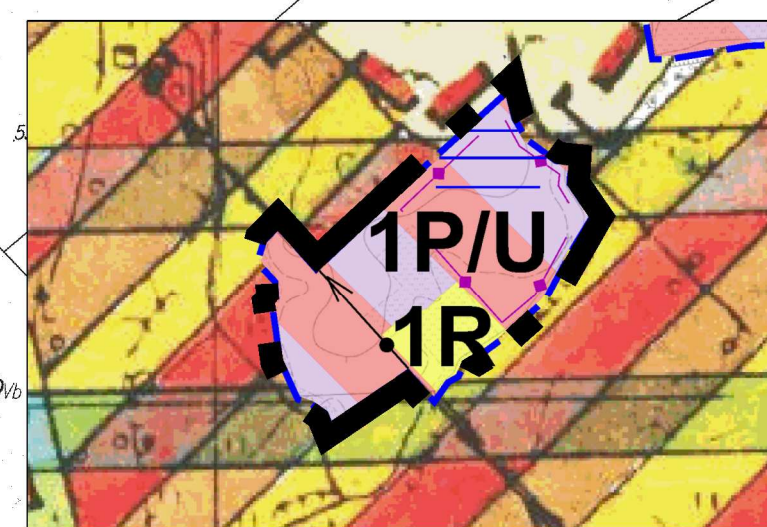
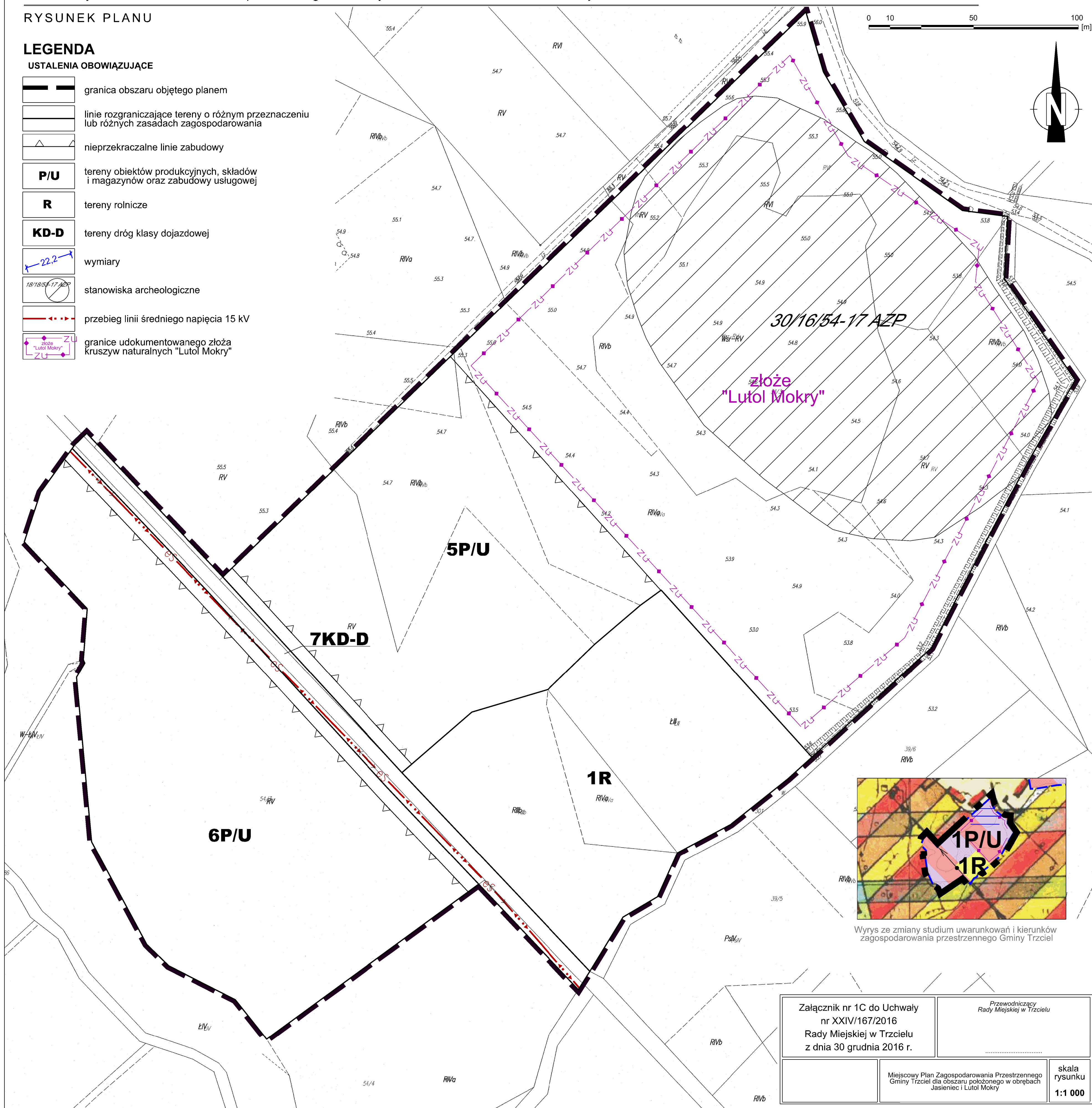
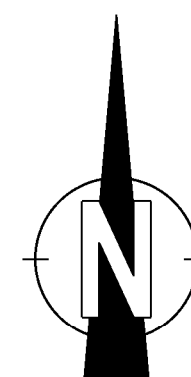
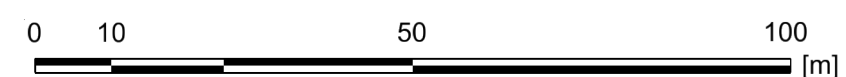
Gminy Trzciel dla obszaru położonego w obrębach Jasieniec i Lutol Mokry

## RYSUNEK PLANU

### LEGENDA

#### USTALENIA OBOWIĄZUJĄCE

-  granica obszaru objętego planem
-  linie rozgraniczające tereny o różnym przeznaczeniu lub różnych zasadach zagospodarowania
-  nieprzekraczalne linie zabudowy
- P/U** tereny obiektów produkcyjnych, składów i magazynów oraz zabudowy usługowej
- R** tereny rolnicze
- KD-D** tereny dróg klasy dojazdowej
-  wymiary
-  stanowiska archeologiczne
-  przebieg linii średniego napięcia 15 kV
-  granice udokumentowanego złoża kruszyw naturalnych "Lutol Mokry"



Wyrys ze zmiany studium uwarunkowań i kierunków zagospodarowania przestrzennego Gminy Trzciel

Załącznik nr 1C do Uchwały nr XXIV/167/2016 Rady Miejskiej w Trzciel z dnia 30 grudnia 2016 r.		Przewodniczący Rady Miejskiej w Trzciel
Miejscowy Plan Zagospodarowania Przestrzennego Gminy Trzciel dla obszaru położonego w obrębach Jasieniec i Lutol Mokry		skala rysunku 1:1 000