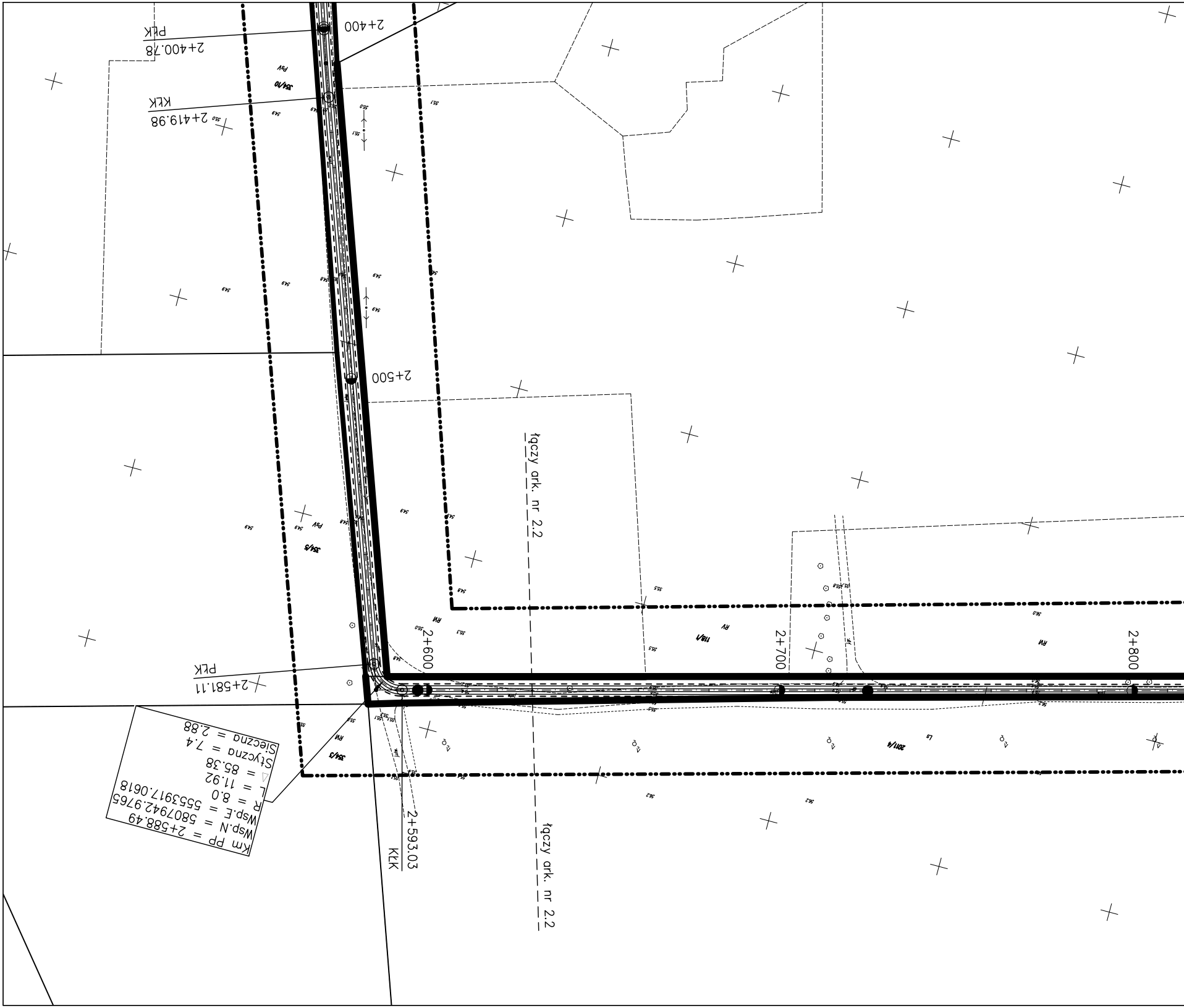
2+400
PŁK
2+400.78
KŁK
2+419.98
354/10
PsV
2+500
łączy ark. nr 2.2
354/5
PsV
RVI
2+600
PŁK
2+581.11
Km PP = 2+588.49
Wsp.N = 5807942.9765
Wsp.E = 5553917.0618
R = 8.0
L = 11.92
Δ = 85.38
Styczna = 7.4
Sieczna = 2.88
354/3
RVI
2+593.03
KŁK
118/1
RV
2+700
201/4
Ls
RVI
2+800
łączy ark. nr 2.2

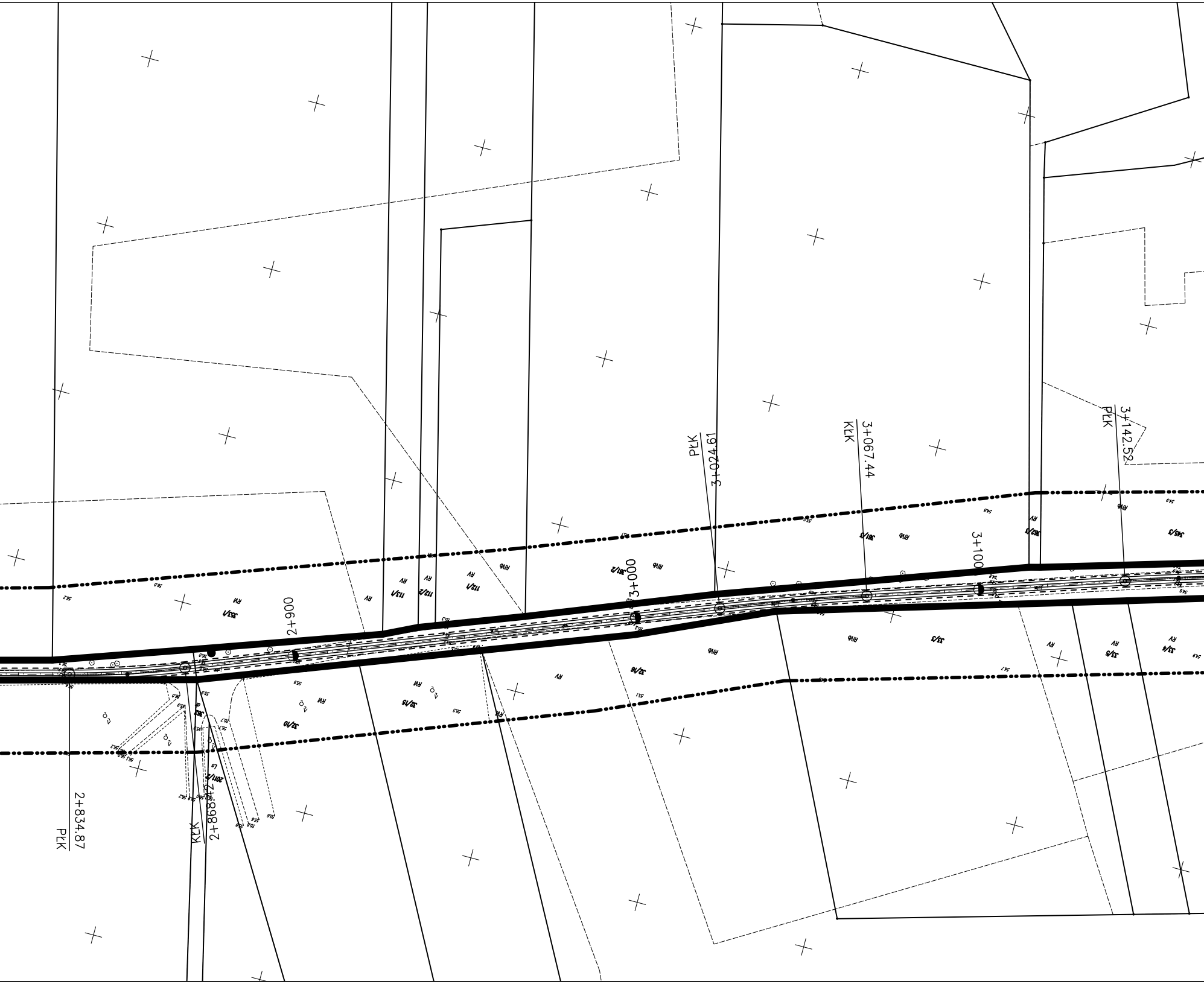
PLK
3+024.61
KLK
3+067.44
PLK
3+142.52
3+100
3+000
2+900
2+834.87
PLK
KLK
2+868.42
353/1
RN
RV
113/1
112/2
112/1
RVb
361/2
361/3
362/3
345/3
32/10
32/15
32/16
33/3
33/5
33/4
2011/2
Ls
362

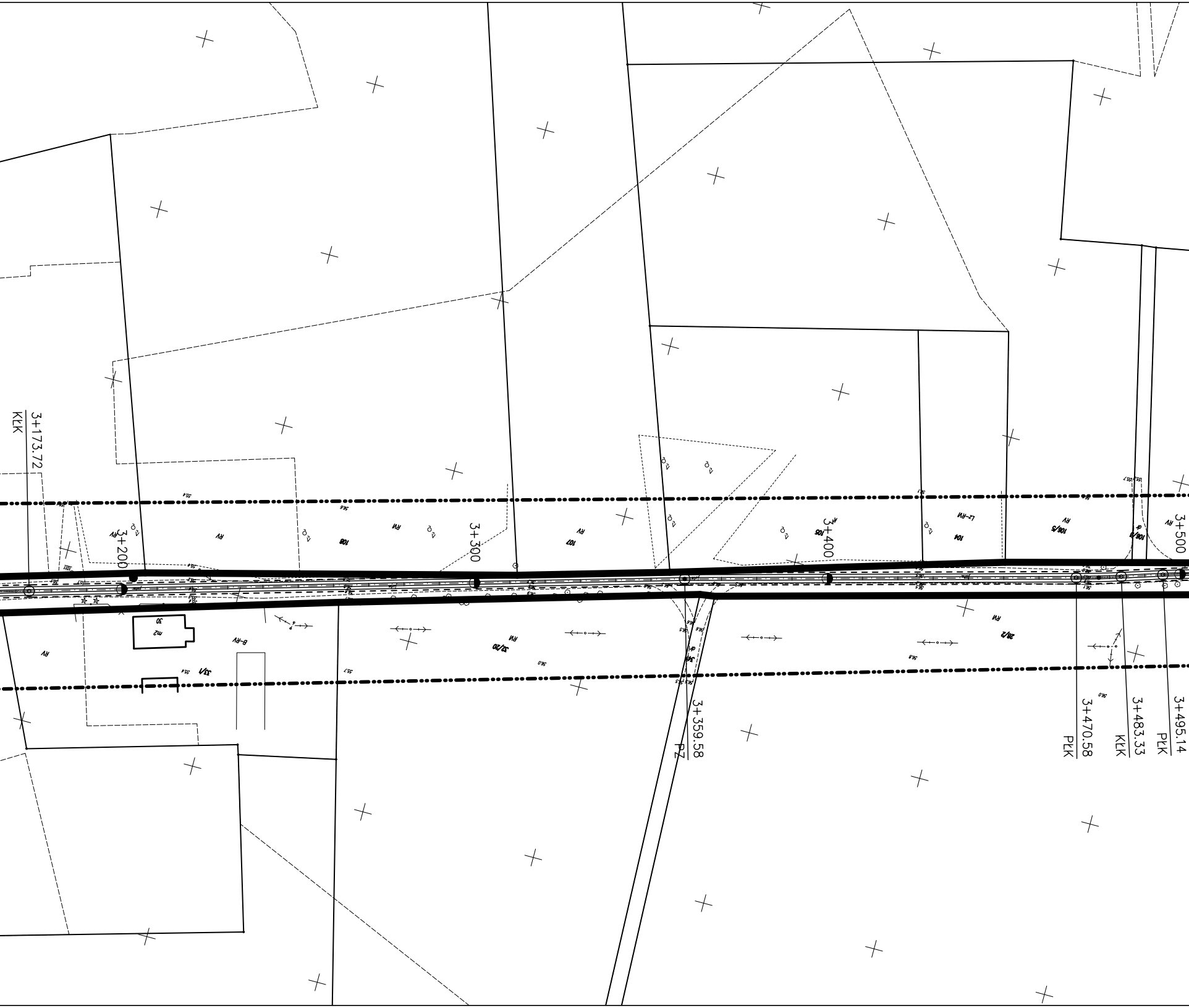
3+173.72
KŁK
3+200
3+300
3+359.58
PZ
3+400
3+470.58
PŁK
3+483.33
KŁK
3+495.14
PŁK
3+500
108
107
105
104
106/5
106/3
33/1
32/20
28/2
30
RV
B-RV
LZ-RV

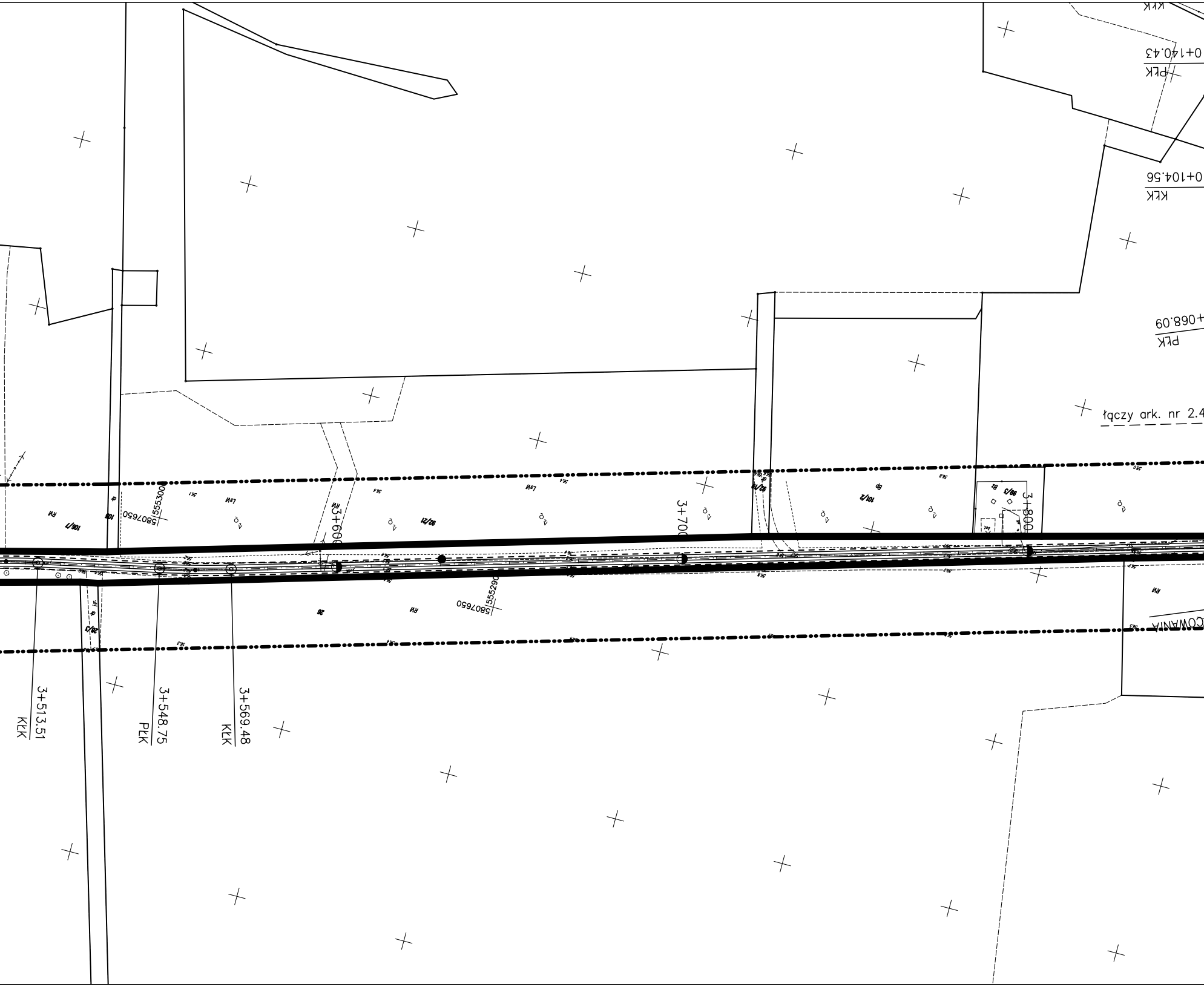
KłK 0+140.43
PłK
KłK 0+104.56
PłK +068.09
łączy ark. nr 2.4
5807650
555300
108/7
RN
108
dr
LsVI
92/21
RN
3+600
3+700
92/10
dr
101/2
Bp
99/3
Bz
3+800
26
RN
26/3
dr
5807650
555290
RN
COWANIA
3+513.51
KłK
3+548.75
PłK
3+569.48
KłK

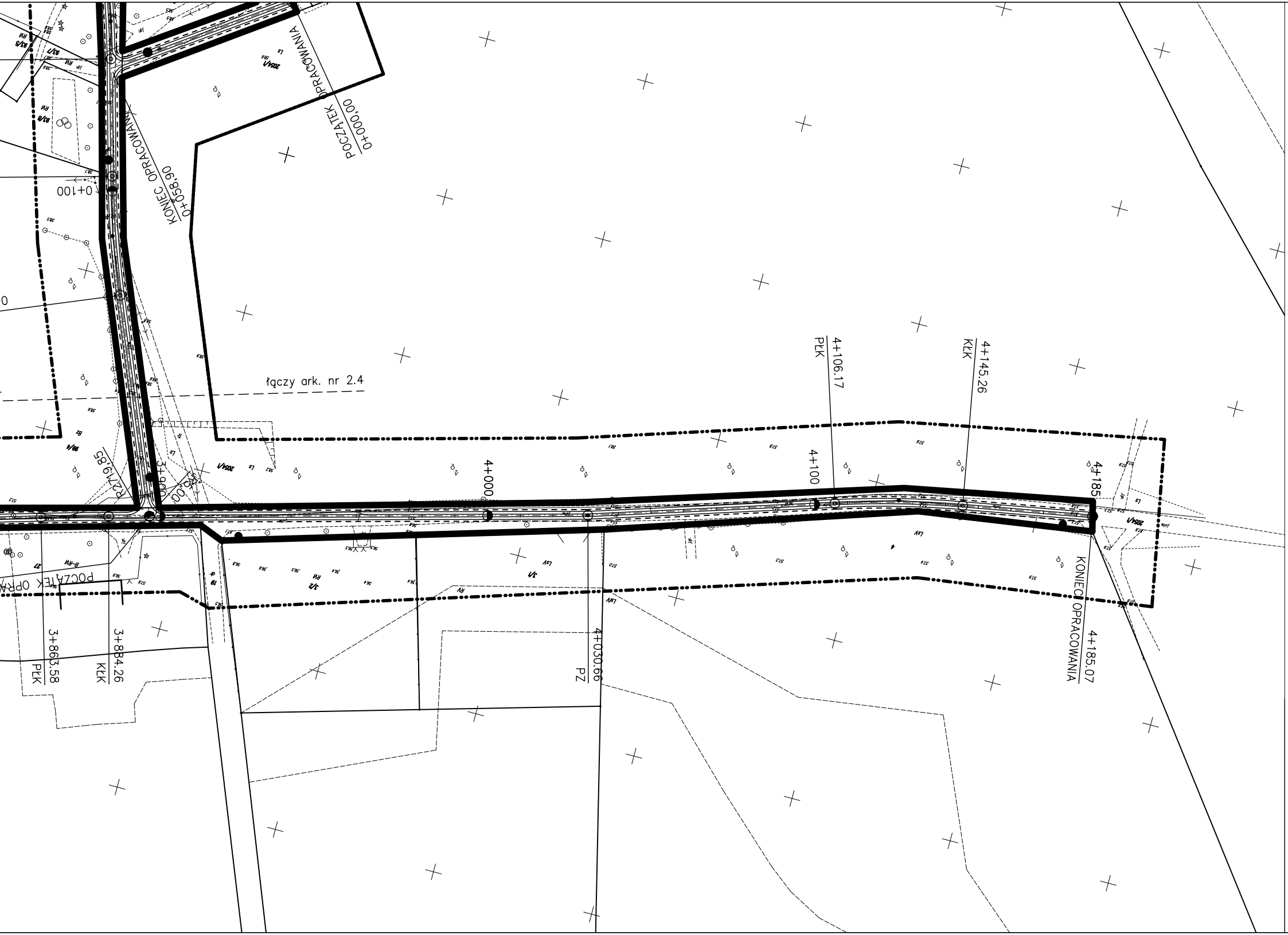
POCZĄTEK OPRACOWANIA
0+000.00
KONIEC OPRACOWANIA
0+058.90
0+100
łączy ark. nr 2.4
R=19.85
4+000
4+100
4+106.17
PŁK
4+145.26
KŁK
4+185
KONIEC OPRACOWANIA
4+185.07
4+030.66
PZ
3+863.58
PŁK
3+884.26
KŁK
POCZĄTEK OPR

LEGENDA :

▬ linie rozgraniczające teren inwestycji

ZAŁĄCZNIK DO DECYZJI O LOKALIZACJI INWESTYCJI CELU PUBLICZNEGO