


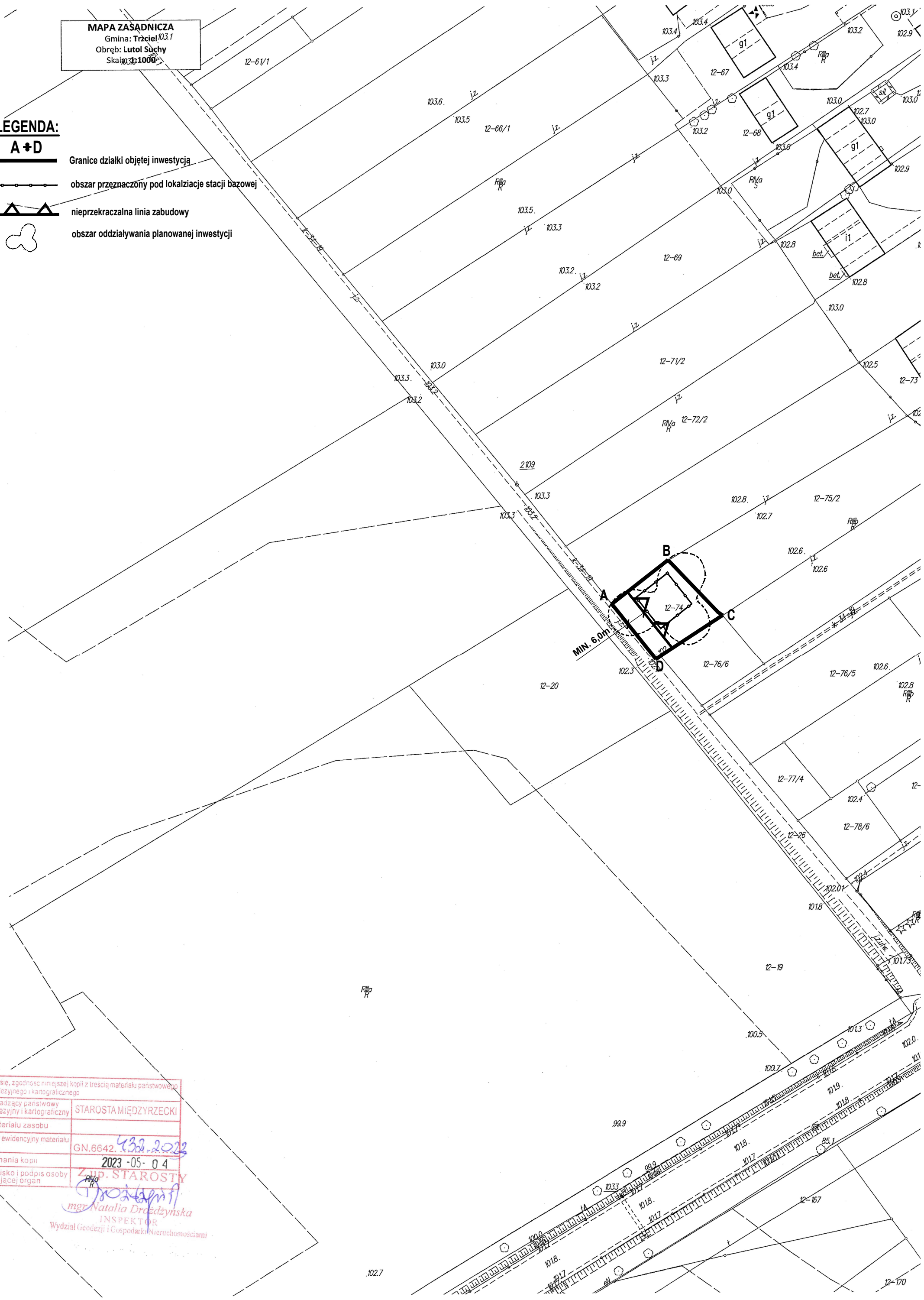


**MAPA ZASADNICZA**  
 Gmina: Trzciel  
 Obręb: Lutoł Suchy  
 Skala: 1:1000

**LEGENDA:**

- A + D** Granice działki objętej inwestycją
-  obszar przeznaczony pod lokalizację stacji bazowej
-  nieprzekraczalna linia zabudowy
-  obszar oddziaływania planowanej inwestycji



Poswiadcza się, zgodność niniejszej kopii z treścią materiału państwowego zasobu geodezyjnego i kartograficznego

Organ prowadzący państwowy zasob geodezyjny i kartograficzny: **STAROSTA MIĘDZYRZECKI**

Nazwa materiału zasobu: \_\_\_\_\_

Identyfikator ewidencyjny materiału zasobu: **GN.6642.432.2023**

Data wykonania kopii: **2023-05-04**

Nazwisko i podpis osoby reprezentującej organ: **ZUP. STAROSTY**  
*Natalia Drodzińska*  
**mgr Natalia Drodzińska**  
 INSPEKTOR  
 Wydział Geodezji i Gospodarki Nieruchomościami