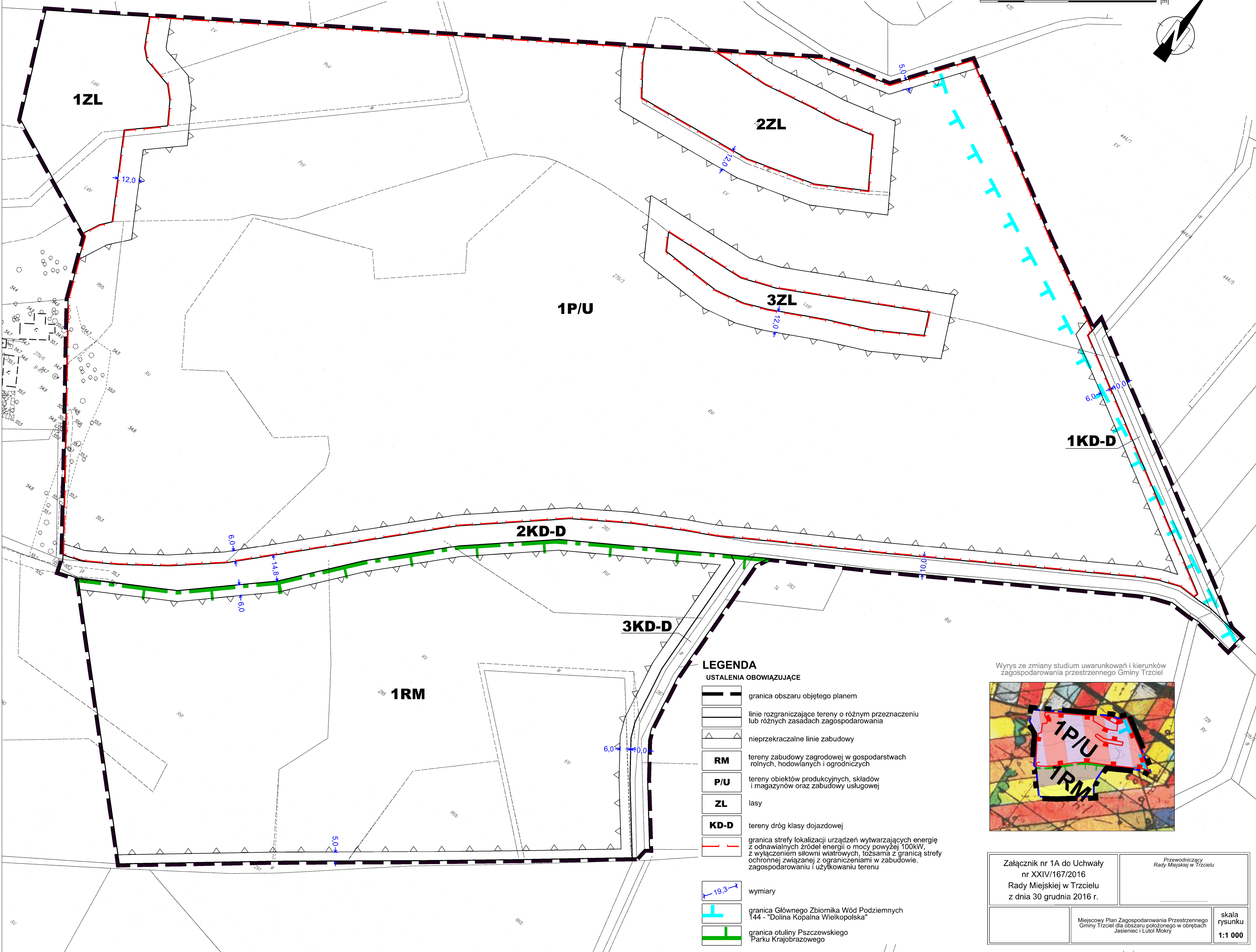
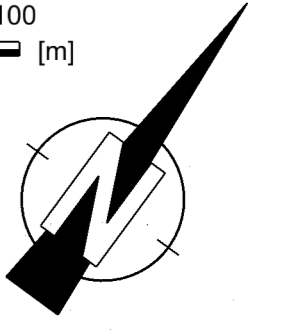
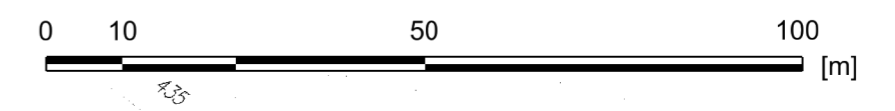


# MIEJSCOWY PLAN ZAGOSPODAROWANIA PRZESTRZENNEGO


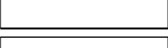




Gminy Trzciel dla obszaru położonego w obrębach Jasieniec i Lutol Mokry

RYSUNEK PLANU

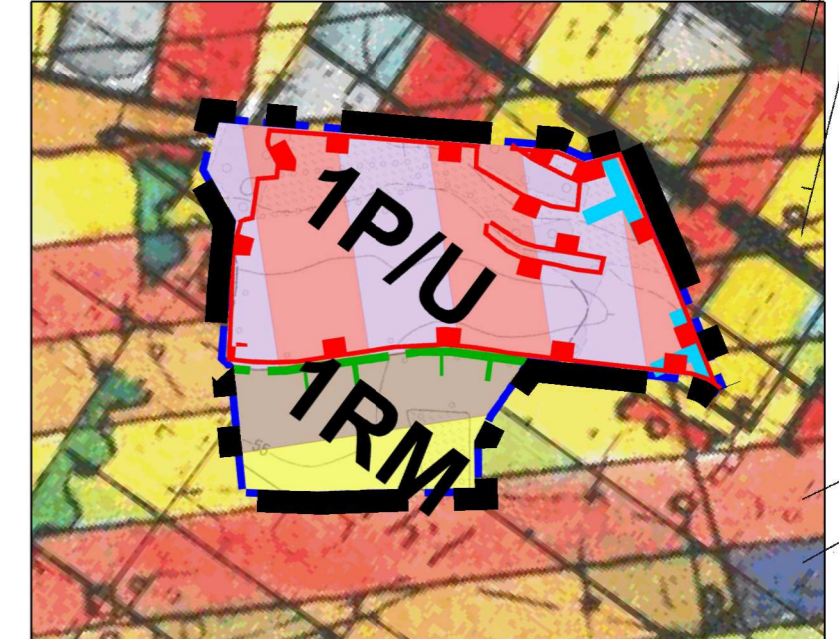


## LEGENDA

### USTALENIA OBOWIĄZUJĄCE

-  granica obszaru objętego planem
-  linie rozgraniczające tereny o różnym przeznaczeniu lub różnych zasadach zagospodarowania
-  nieprzekraczalne linie zabudowy
- RM** tereny zabudowy zagrodowej w gospodarstwach rolnych, hodowlanych i ogrodniczych
- P/U** tereny obiektów produkcyjnych, składów i magazynów oraz zabudowy usługowej
- ZL** lasy
- KD-D** tereny dróg klasy dojazdowej
-  granica strefy lokalizacji urządzeń wytwarzających energię z odnawialnych źródeł energii o mocy powyżej 100kW, z wyłączeniem siłowni wiatrowych, tożsama z granicą strefy ochronnej związanej z ograniczeniami w zabudowie, zagospodarowaniu i użytkowaniu terenu
-  wymiary
-  granica Głównego Zbiornika Wód Podziemnych 144 - "Dolina Kopalna Wielkopolska"
-  granica otuliny Pszczewskiego Parku Krajobrazowego

Wyrys ze zmiany studium uwarunkowań i kierunków zagospodarowania przestrzennego Gminy Trzciel



Załącznik nr 1A do Uchwały nr XXIV/167/2016 Rady Miejskiej w Trzcielu z dnia 30 grudnia 2016 r.	Przewodniczący Rady Miejskiej w Trzcielu
Miejski Plan Zagospodarowania Przestrzennego Gminy Trzciel dla obszaru położonego w obrębach Jasieniec i Lutol Mokry	skala rysunku <b>1:1 000</b>