



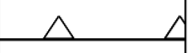









MIEJSCOWY PLAN ZAGOSPODAROWANIA PRZESTRZENNEGO

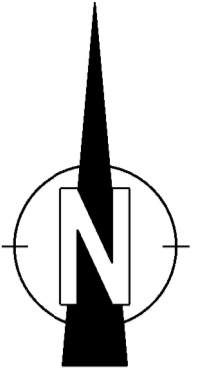
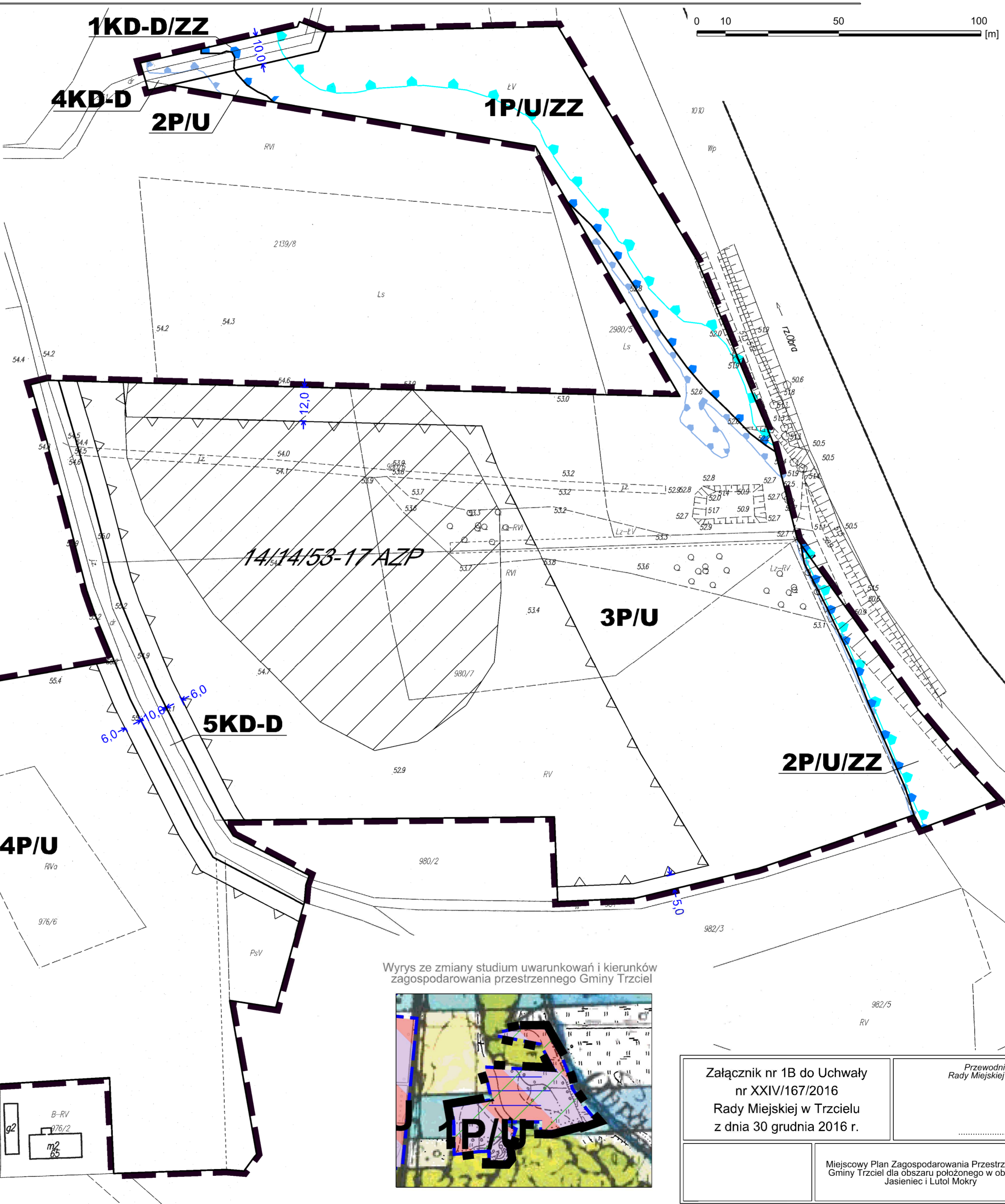
Gminy Trzciel dla obszaru położonego w obrębach Jasieniec i Lutol Mokry

RYSUNEK PLANU

LEGENDA

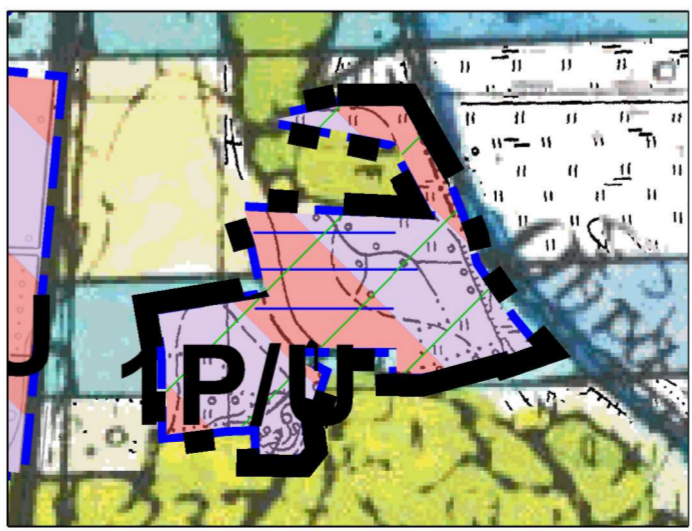
USTALENIA OBOWIĄZUJĄCE

-  granica obszaru objętego planem
-  linie rozgraniczające tereny o różnym przeznaczeniu lub różnych zasadach zagospodarowania
-  nieprzekraczalne linie zabudowy
-  tereny obiektów produkcyjnych, składów i magazynów oraz zabudowy usługowej
-  tereny obiektów produkcyjnych, składów i magazynów oraz zabudowy usługowej na obszarze szczególnego zagrożenia powodzią
-  tereny dróg klasy dojazdowej
-  tereny dróg klasy dojazdowej na obszarze szczególnego zagrożenia powodzią
-  wymiary
-  stanowiska archeologiczne
-  granice obszaru szczególnego zagrożenia powodzią Q10%, na którym prawdopodobieństwo wystąpienia powodzi jest wysokie i wynosi raz na 10 lat
-  granice obszaru szczególnego zagrożenia powodzią Q1%, na którym prawdopodobieństwo wystąpienia powodzi jest średnie i wynosi raz na 100 lat
- OZNACZENIA INFORMACYJNE**
-  granice obszaru zagrożenia powodzią - Q 0,2%, na którym prawdopodobieństwo wystąpienia powodzi jest niskie i wynosi raz na 500 lat



STAROSTA MI
Wydział Geodezji i Gospod.
Powiatowy Ośrodek Dokumentacji
Poświadczam zgodność niniejszego
przebiegu do państwowego
i kartograficznego w dniu
i zaewidencjonowany w po
Niniejsza mapa nie może służyć
Miedzyrzecz, dnia 2013

Wrys ze zmiany studium uwarunkowań i kierunków zagospodarowania przestrzennego Gminy Trzciel



Załącznik nr 1B do Uchwały nr XXIV/167/2016 Rady Miejskiej w Trzciel z dnia 30 grudnia 2016 r.	Przewodniczący Rady Miejskiej w Trzciel
Miejskowy Plan Zagospodarowania Przestrzennego Gminy Trzciel dla obszaru położonego w obrębach Jasieniec i Lutol Mokry	skala rysunku 1:1 000