


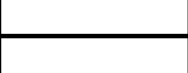
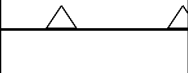




MIEJSCOWY PLAN ZAGOSPODAROWANIA PRZESTRZENNEGO

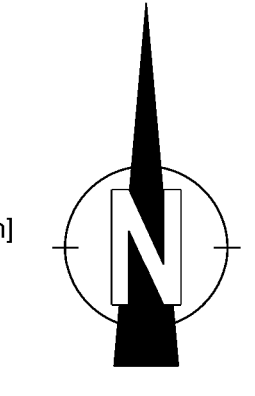
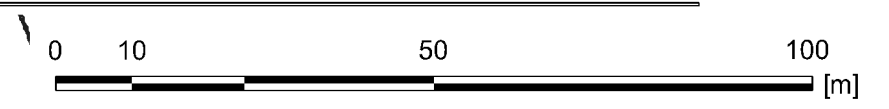
Gminy Trzciel dla obszaru położonego w obrębach Jasieniec i Lutol Mokry

RYSUNEK PLANU

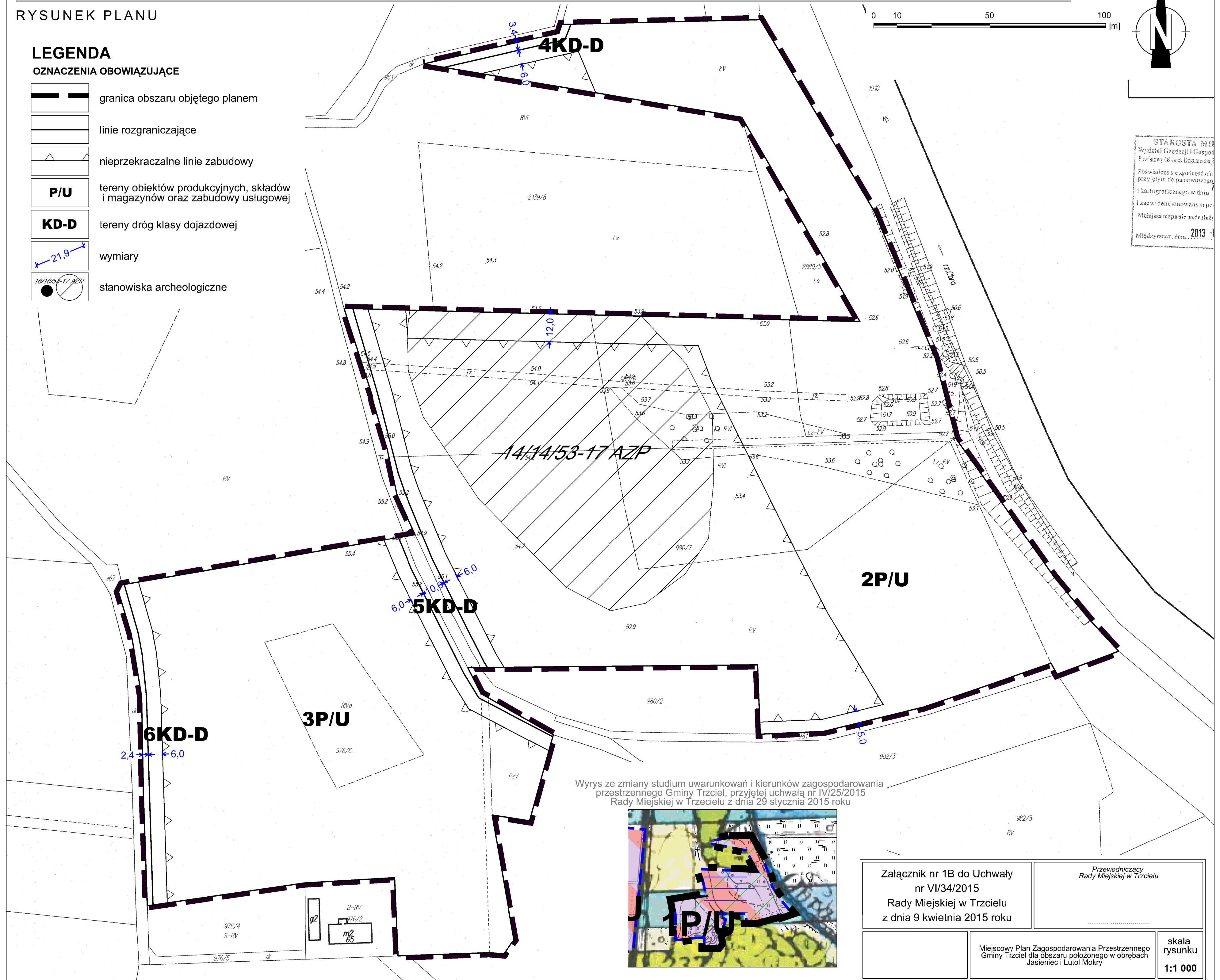
LEGENDA

OZNACZENIA OBOWIĄZUJĄCE

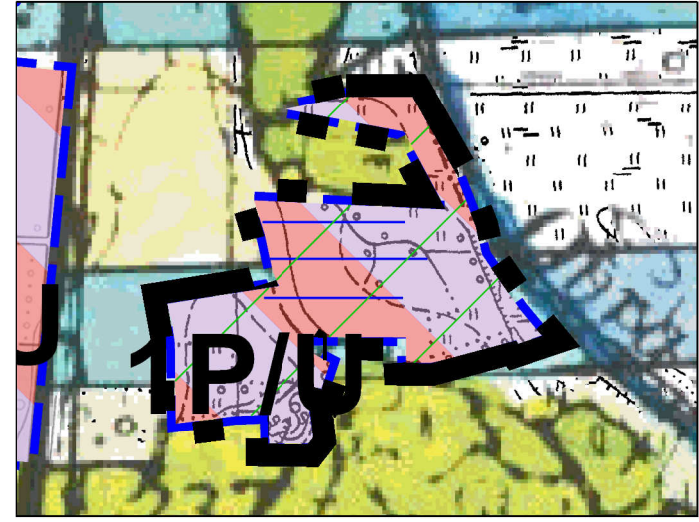
-  granica obszaru objętego planem
-  linie rozgraniczające
-  nieprzekraczalne linie zabudowy
-  tereny obiektów produkcyjnych, składów i magazynów oraz zabudowy usługowej
-  tereny dróg klasy dojazdowej
-  wymiary
-  stanowiska archeologiczne



STAROSTA MIEJ
Wydział Geodezji i Gospod
Powiatowy Ośrodek Dokumentacji
Poświadczam zgodność niniejszego
przyjętego do państwowego
i kartograficznego w dniu
i zawidencjonowany w po
Niniejsza mapa nie może służyć
2013 -
Międzyrzecz, dnia



Wyrys ze zmiany studium uwarunkowań i kierunków zagospodarowania przestrzennego Gminy Trzciel, przyjętej uchwałą nr IV/25/2015 Rady Miejskiej w Trzcielcu z dnia 29 stycznia 2015 roku



Załącznik nr 1B do Uchwały nr VI/34/2015 Rady Miejskiej w Trzcielcu z dnia 9 kwietnia 2015 roku	Przewodniczący Rady Miejskiej w Trzcielcu
Miejskowy Plan Zagospodarowania Przestrzennego Gminy Trzciel dla obszaru położonego w obrębach Jasieniec i Lutol Mokry	skala rysunku 1:1 000