



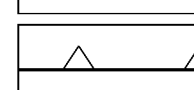

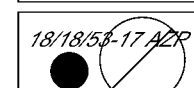


MIEJSCOWY PLAN ZAGOSPODAROWANIA PRZESTRZENNEGO

Gminy Trzciel dla obszaru położonego w obrębach Jasieniec i Lutol Mokry

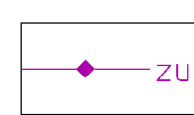
RYSUNEK PLANU

LEGENDA

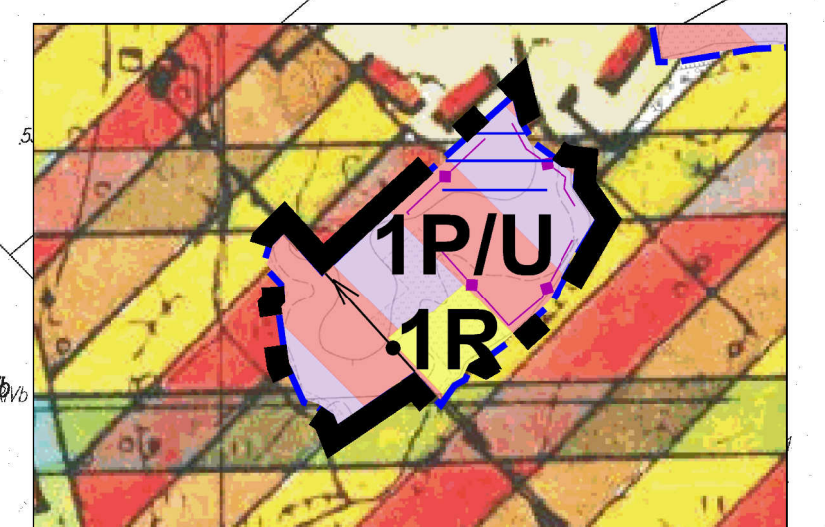
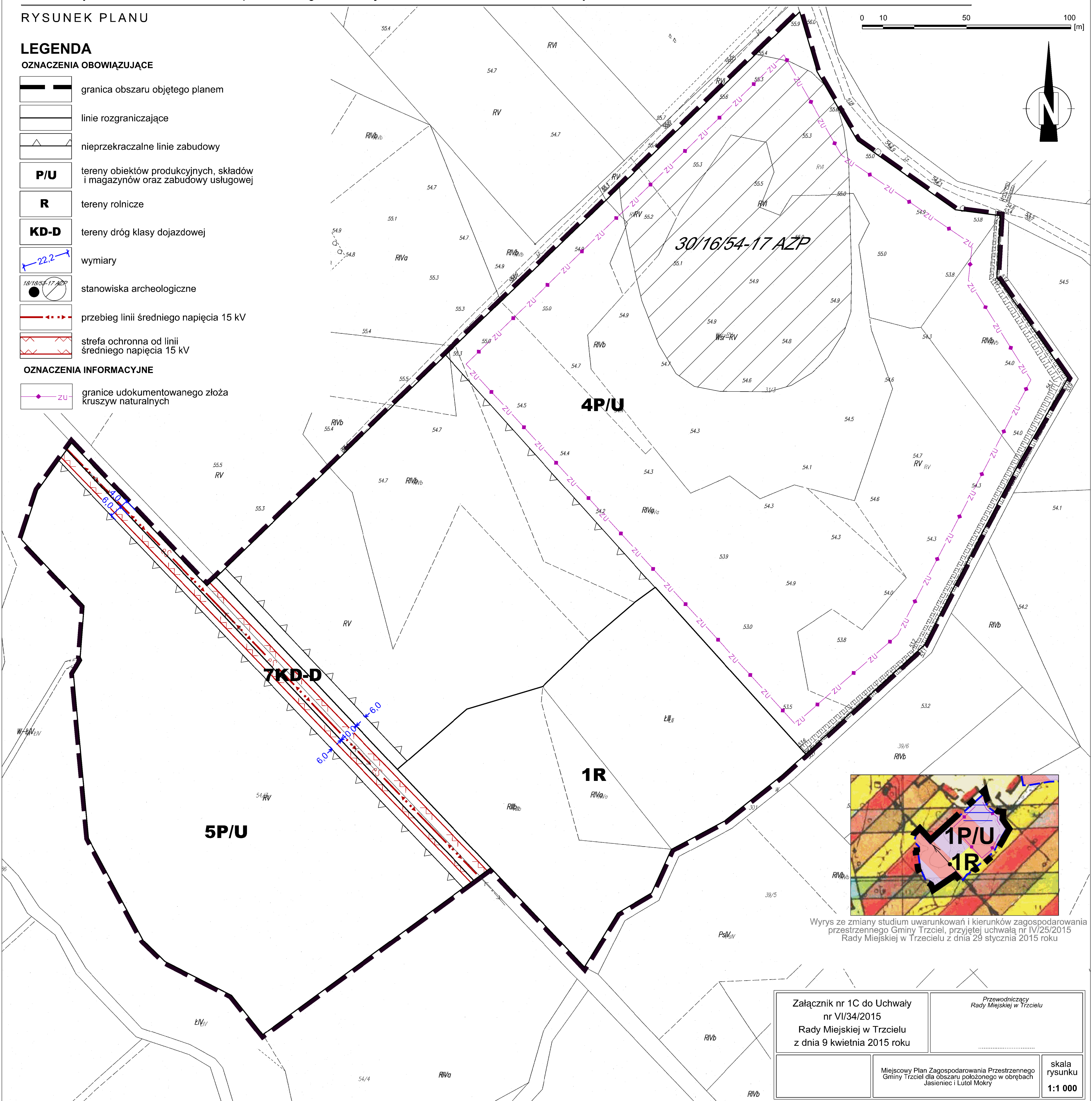
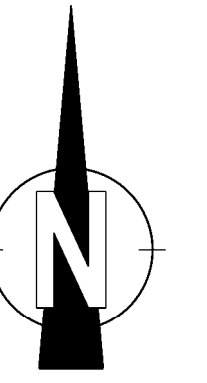
OZNACZENIA OBOWIĄZUJĄCE

-  granica obszaru objętego planem
-  linie rozgraniczające
-  nieprzekraczalne linie zabudowy
- P/U** tereny obiektów produkcyjnych, składów i magazynów oraz zabudowy usługowej
- R** tereny rolnicze
- KD-D** tereny dróg klasy dojazdowej
-  wymiary
-  stanowiska archeologiczne
-  przebieg linii średniego napięcia 15 kV
-  strefa ochronna od linii średniego napięcia 15 kV

OZNACZENIA INFORMACYJNE

-  granice udokumentowanego złoża kruszyw naturalnych

0 10 50 100 [m]



Wyrys ze zmiany studium uwarunkowań i kierunków zagospodarowania przestrzennego Gminy Trzciel, przyjętej uchwałą nr IV/25/2015 Rady Miejskiej w Trzcielu z dnia 29 stycznia 2015 roku

Załącznik nr 1C do Uchwały nr VI/34/2015 Rady Miejskiej w Trzcielu z dnia 9 kwietnia 2015 roku	Przewodniczący Rady Miejskiej w Trzcielu
Miejscowy Plan Zagospodarowania Przestrzennego Gminy Trzciel dla obszaru położonego w obrębach Jasieniec i Lutol Mokry	skala rysunku 1:1 000